

6. IMPACTOS AMBIENTAIS

Para identificação e avaliação dos impactos ambientais será utilizado o método de "Check List". Este método permite traçar um paralelo entre os componentes impactantes e os respectivos efeitos gerados, ficando explícita a relação "causa x efeito" da atividade de parcelamento do solo sobre o sistema ambiental que a comporta.

Quadro 6.1 - "Check List" dos Impactos Ambientais

Ações do Empreendimento Efeitos Gerados	Impactos Ambientais
FASE DE ESTUDOS E PROJETOS	
<u>Estudos e Levantamentos Básicos</u>	
AQUISIÇÃO DE SERVIÇOS ESPECIALIZADOS	+ 2 P 4 DR
CARACTERIZAÇÃO GEOTÉCNICA	+ 2 P 6 DL
CONSTITUIÇÃO DE ACERVO TÉCNICO	+ 3 P 6 DL
CRESCIMENTO DO COMÉRCIO	+ 2 P 4 IR
DEFINIÇÃO MORFOLÓGICA DA ÁREA	+ 2 P 6 DL
MAIOR ARRECADAÇÃO TRIBUTÁRIA	+ 2 P 4 DR
<u>Projeto</u>	
CRESCIMENTO DO COMÉRCIO	+ 2 P 4 IR
MAIOR ARRECADAÇÃO DE IMPOSTOS	+ 2 P 4 IR
MAIOR CIRCULAÇÃO DE DINHEIRO	+ 2 P 4 IR
OFERTA DE SERVIÇOS ESPECIALIZADOS	+ 2 P 4 DR
USO E OCUPAÇÃO RACIONAL DO TERRENO	+ 3 M 6 DL
<u>Estudo Ambiental</u>	
AQUISIÇÃO DE SERVIÇOS ESPECIALIZADOS	+ 2 P 4 DR
ARRECADAÇÃO DE IMPOSTOS	+ 2 P 4 IR
CARACTERIZAÇÃO DO SISTEMA AMBIENTAL	+ 3 P 6 DL
MAIOR CIRCULAÇÃO DO DINHEIRO	+ 2 P 4 IR
MELHORIA DAS CONDIÇÕES AMBIENTAIS	+ 3 P 5 IL
FASE DE IMPLANTAÇÃO	
<u>Mobilização de Equipamentos</u>	
CRESCIMENTO DO COMÉRCIO	+ 2 P 4 IR
DESCONFORTO AMBIENTAL	- 2 P 4 DR
EMIÇÃO DE RUÍDOS E GASES	- 2 P 4 DR
LANÇAMENTO DE POEIRAS	- 2 P 4 DR
MAIOR ARRECADAÇÃO TRIBUTÁRIA	+ 2 P 4 IR
MAIOR CIRCULAÇÃO DE MOEDA	+ 2 P 4 IR
RISCOS DE ACIDENTES DE PERCURSO	- 2 P 4 IR
TRANSTORNOS NO FLUXO DE VEÍCULOS	- 2 P 4 IR
<u>Instalações gerais</u>	
ARRECADAÇÃO TRIBUTÁRIA	+ 2 P 4 IR
CRESCIMENTO DO COMÉRCIO	+ 2 P 4 IR
EMIÇÃO DE GASES	- 2 P 4 DL
EMIÇÃO DE RUÍDOS	- 2 P 4 DL
OFERTA DE SERVIÇOS	+ 2 P 4 DR

Ações do Empreendimento Efeitos Gerados	Impactos Ambientais
RISCOS DE ACIDENTES DE TRABALHO	- 1 P 4 D L
Limpeza de Área	
ALTERAÇÃO DA PAISAGEM	- 3 P 6 D L
ARRECADAÇÃO TRIBUTÁRIA	+ 3 P 5 I R
CRESCIMENTO DO COMÉRCIO	+ 3 P 4 I R
DESCONFORTO AMBIENTAL	- 2 P 4 I L
ELEVAÇÃO DA TEMPERATURA	- 2 P 6 D L
EMIÇÃO DE POEIRAS	- 2 P 4 I L
EMIÇÃO DE GASES	- 2 P 4 I L
EMIÇÃO DE RUÍDOS	- 2 P 4 I L
OFERTA DE EMPREGOS	+ 3 P 5 D R
RISCO DE ACIDENTES DE TRABALHO	- 2 P 5 D L
Plantio de Capim (Pasto)	
AQUISIÇÃO DE PRODUTOS E SERVIÇOS	+ 3 P 4 I R
ARRECADAÇÃO TRIBUTÁRIA	+ 2 P 4 I R
ATENUAÇÃO DOS PARÂMETROS CLIMÁTICOS	+ 3 M 6 D L
CONFORTO AMBIENTAL	+ 3 M 6 D L
CRESCIMENTO DO COMÉRCIO	+ 2 P 4 I R
OFERTA DE EMPREGOS TEMPORÁRIOS	+ 2 P 4 D L
Obras Complementares	
ARRECADAÇÃO TRIBUTÁRIA	+ 2 P 4 I R
CRESCIMENTO DO COMÉRCIO	+ 2 P 4 I R
MELHORIA DA INFRAESTRUTURA	+ 3 M 6 I L
OFERTA TEMPORÁRIA DE OCUPAÇÃO/RENDA	+ 2 P 4 D L
RISCOS DE ACIDENTES DE TRABALHO	- 2 P 4 I L
Limpeza Geral da Obra	
DESMOBILIZAÇÃO DA MÃO-DE-OBRA	- 2 P 6 D L
DIMINUIÇÃO DA ARRECADAÇÃO TRIBUTÁRIA	- 2 P 4 I R
DIMINUIÇÃO DA RENDA	- 2 P 5 I R
DESTINAÇÃO ADEQUADA DE RESÍDUOS	+ 3 M 6 D L
FASE DE OPERAÇÃO	
Contratação de Serviços e/ou Funcionários	
ARRECADAÇÃO DE IMPOSTOS	+ 2 P 5 I R
CRESCIMENTO DA ECONOMIA	+ 3 P 6 I R
EXPECTATIVA DA POPULAÇÃO	+ 2 P 5 I R
OFERTA DE EMPREGOS PERMANENTES	+ 3 P 6 D R
RECOLHIMENTO DE ENCARGOS	+ 2 P 5 I R
Funcionamento	
ARRECADAÇÃO TRIBUTÁRIA	+ 3 M 6 I R
AUMENTO DA DEMANDA DE ÁGUA	- 3 G 6 I R
CRESCIMENTO DE EMPREGOS INDIRETOS	+ 3 M 6 I R
GERAÇÃO DE RENDA	+ 3 M 6 I R
OFERTA DE EMPREGO	+ 3 P 6 D R
OFERTA DE REBANHO PARA CORTE	+ 3 P 6 D R
PRODUÇÃO DE LEITE E DERIVADOS	+ 3 M 6 D R
PRODUÇÃO DE ODORES	- 3 M 6 D L
PRODUÇÃO DE RESÍDUOS SÓLIDOS	- 3 M 6 D L

Dos 69 impactos identificados ou previsíveis para a área de influência funcional do empreendimento, 47 (68,12%) são de caráter benéfico, enquanto 22 (31,88%) são de caráter adverso.

Gráfico 6.1 – Gráfico de Impactos: Benéficos X Adversos

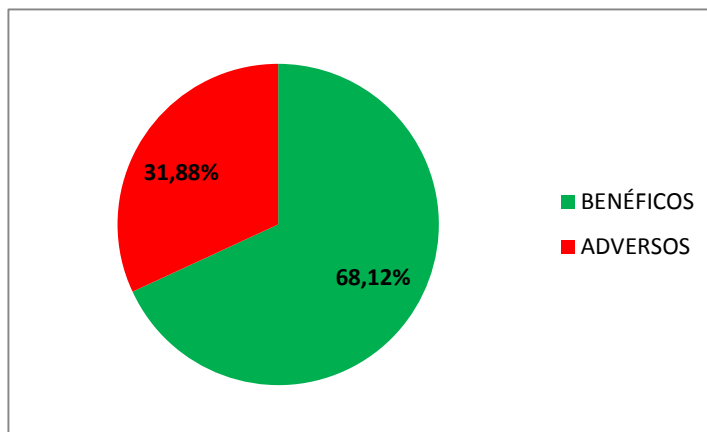


Gráfico 6.2 – Gráfico de Impactos por Magnitude

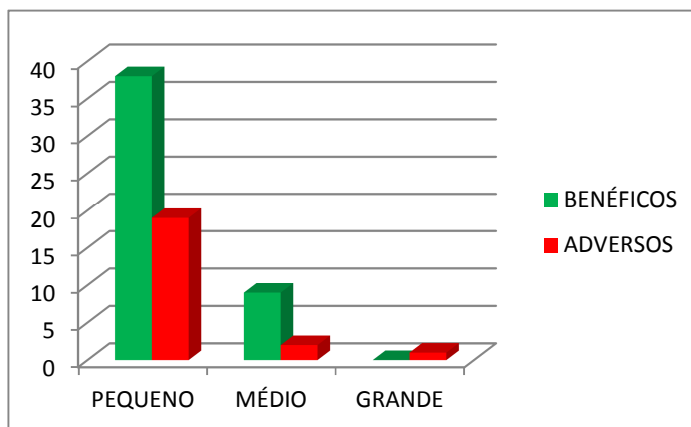


Gráfico 6.3 – Gráfico de Impactos por Duração

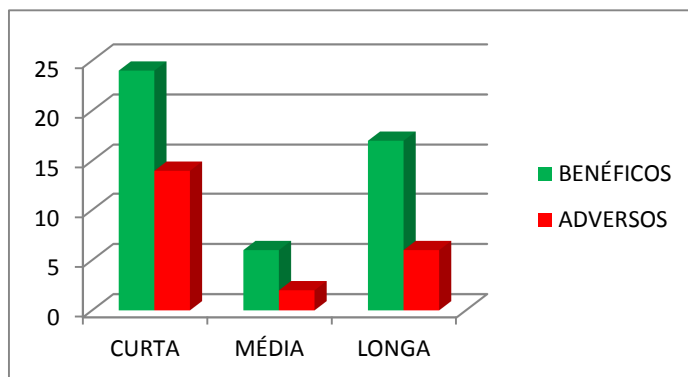
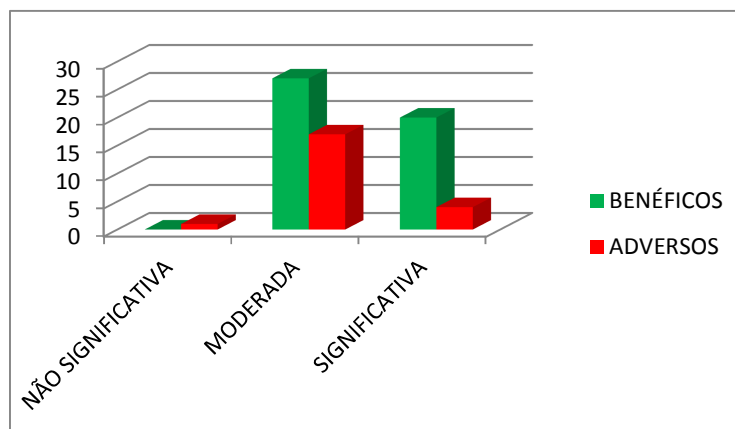


Gráfico 6.4 – Gráfico de Impactos por Importância**Quadro 6.2** – Quadro de Avaliação dos Impactos Ambientais

Magnitude		Importância		Duração	
Pequena		Não significativa		Curta	
38	19	0	01	24	14
Média		Moderada		Média	
09	02	27	17	06	02
Grande		Significativa		Longa	
00	01	20	04	07	06
Escala		Ordem			
Local		Direta			
12	14	20	12		
Regional		Indireta			
35	08	27	10		